

«СОГЛАСОВАНО»

Начальник Центра ДИТН ПБДД  
ГИБДД по Ярославской области  
подполковник полиции

О.С. Виноградов



«СОГЛАСОВАНО»

Заведующий ЧДОУ  
Детский сад «Колокольчик»

Е.А. Котова

«07 сентября» 2019 г.



**ПАСПОРТ**  
дорожной безопасности  
ЧДОУ «Детский сад «Колокольчик»

2019г.

## Общие сведения

Частное дошкольное образовательное учреждение «Детский сад «Колокольчик»

Тип ОУ: дошкольная образовательная организация

Местонахождение ОУ: 150000 город Ярославль, ул. Свободы, д.41б

Фактический адрес ОУ: 150000 город Ярославль, ул. Свободы, д.41б

Руководители ОУ:

Заведующий - Котова Елена Александровна, (4852) 328-192

Зам. заведующего по ОТ, ПБ - Тихонова Елена Анатольевна, (4852) 303-309

Старший воспитатель - Травина Татьяна Сергеевна, (4852) 303-309

Ответственные Центра ДиТН ПБДД ГИБДД по Ярославской области:

Заместитель начальника Центра ДиТН  
ПБДД ГИБДД по Ярославской  
области подполковник полиции

Кошелев Александр Вячеславович  
(4852) 784-900

Начальник отделения Центра ДиТН  
ПБДД ГИБДД по Ярославской  
области майор полиции

Ильина Наталья Владиславовна (4852)  
784-929

Старший инспектор Центра ДиТН  
ПБДД ГИБДД по Ярославской  
области лейтенант полиции

Вишнякова Кристина Вадимовна  
(4852) 784-988

Количество воспитанников: 73 человека

Наличие уголка по БДД: в групповых помещениях (4группы)

Наличие кабинета по БДД: не имеется

Наличие автоплощадок по БДД: разметка на территории ДОУ

Наличие автобуса в ДОУ, предназначенного для перевозки воспитанников:  
нет

Владелец автобуса: нет

Время работы ОУ: Пн - Пт с 7.00 – 19.00

Время приема воспитанников в ОУ: с 7.00 – 9.00

Время ухода воспитанников из ОУ с родителями (законными  
представителями): с 17.00–19.00

Телефоны оперативных служб:

Единая служба спасения: 101, 112;

Полиция: 102, 112;

ОП Центральный: (4852) 300-202;

Скорая медицинская помощь: 03, 103.

ГУЗ ЯО Станция скорой помощи (4852) 451-404, (4852) 451-394;

## Приложения

### I. План-схемы образовательной организации (сокращение – ОО).

1.1. Район расположения образовательной организации, пути движения транспортных средств и детей (обучающихся).

1.2. Организация дорожного движения в непосредственной близости от образовательной организации с размещением соответствующих технических средств организации дорожного движения, маршруты движения детей и расположение парковочных мест.

1.3. Маршруты движения организованных групп детей от образовательной организации к стадиону, парку или спортивно-оздоровительному комплексу.

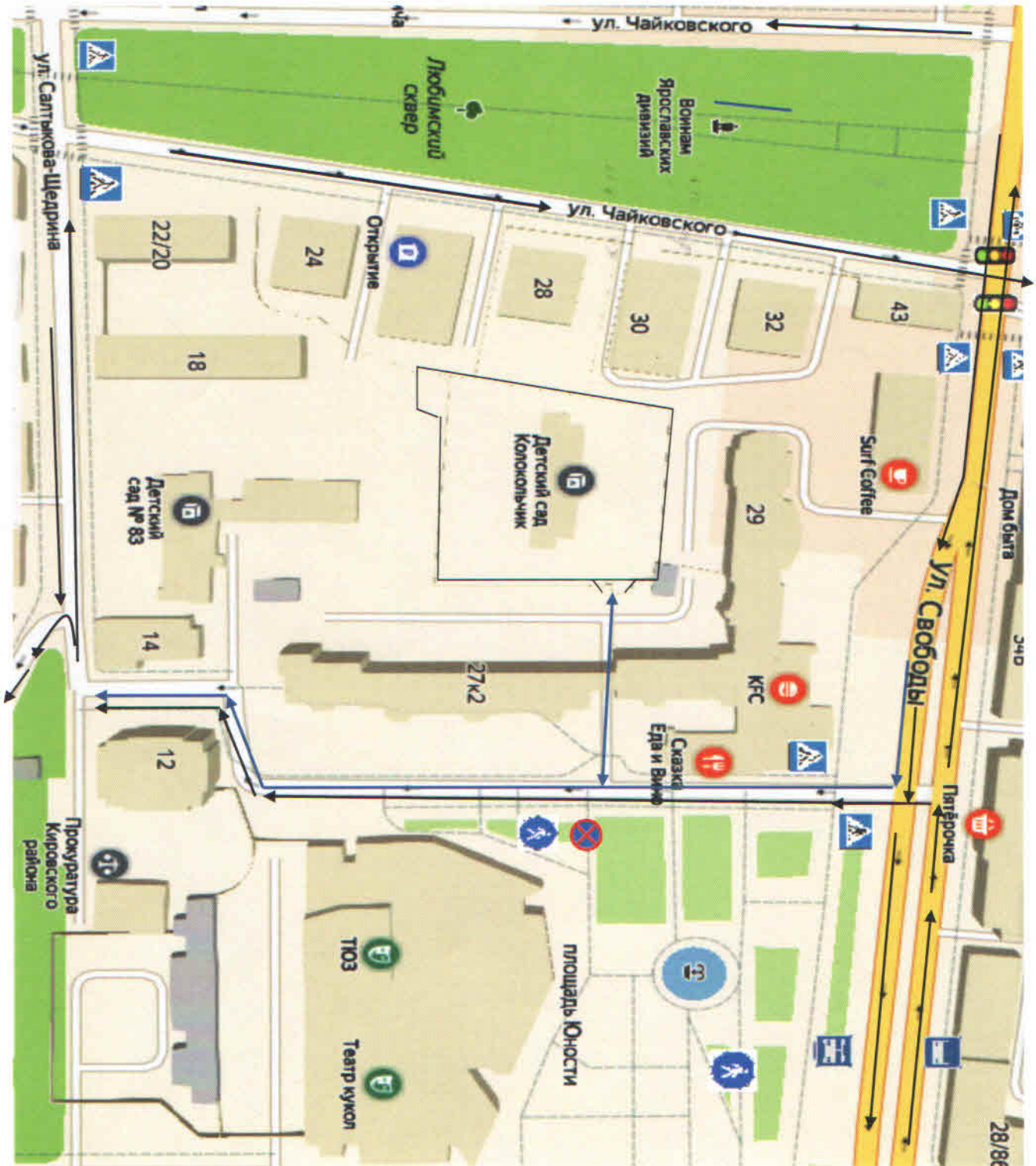
1.4. Пути движения транспортных средств к местам разгрузки/погрузки и рекомендуемые безопасные пути передвижения детей по территории образовательной организации.




### II. План-схема пути движения транспортных средств и детей при проведении дорожных ремонтно-строительных работ вблизи образовательной организации.




### III. Пояснительная записка к паспорту дорожной безопасности частного дошкольного образовательного учреждения.

# I. План-схемы ОУ:

1.1. Район расположения ДОУ, пути движения транспортных средств, воспитанников, их родителей (или законных представителей)



-  - жилая застройка
-  - центральная улица
-  - движение транспортных средств

-  - проезжая часть
-  - тротуар
-  - движение детей и родителей в (из) ОУ

## Рекомендации к составлению план-схемы района расположения образовательного учреждения

1. Район расположения образовательной организации определяется группой жилых домов, зданий и улично-дорожной сетью с учетом остановок общественного транспорта, площадью, центром которого является непосредственно образовательная организация;

2. Территория, указанная на схеме, включает:

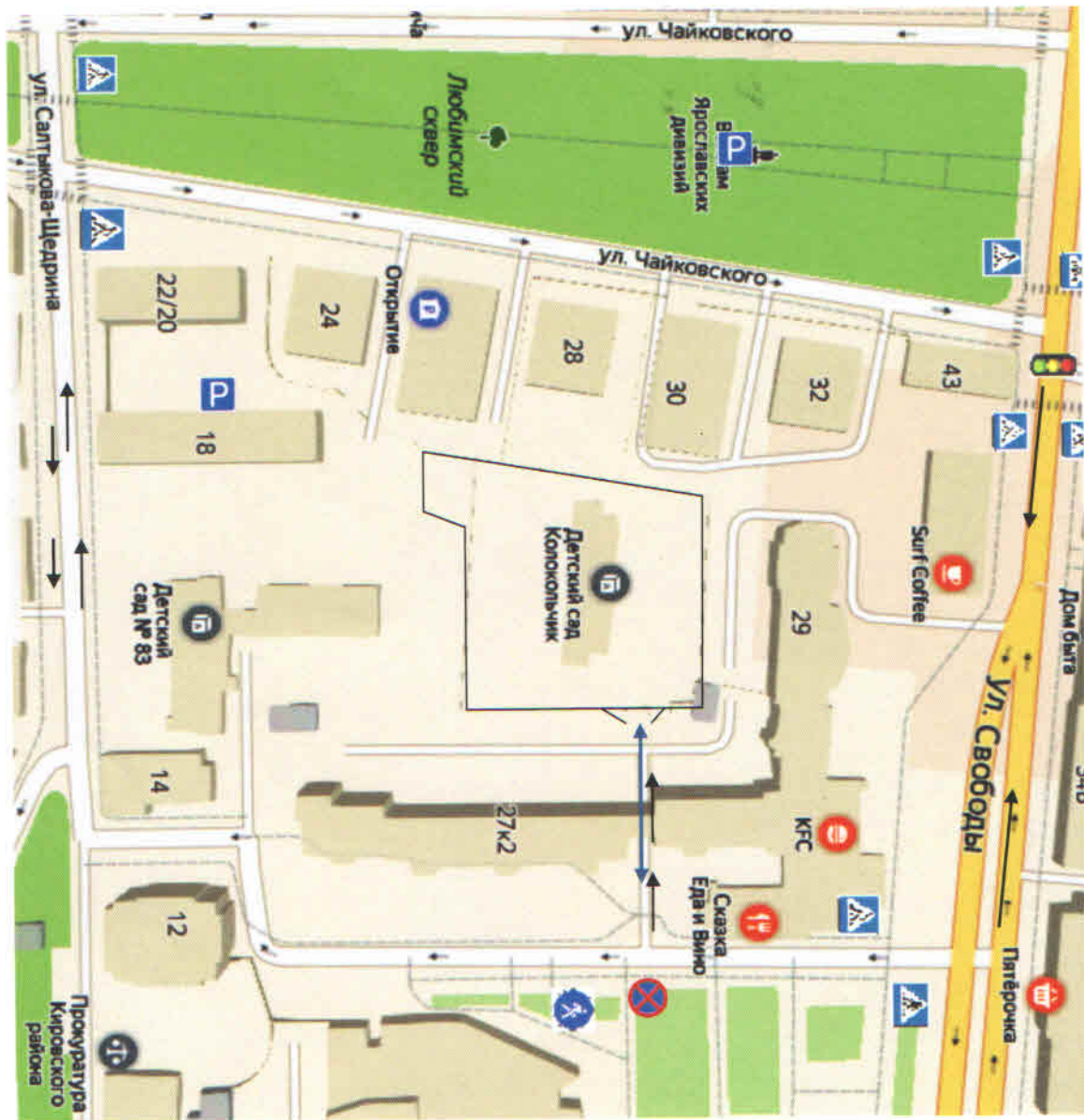
- образовательную организацию;
- площадь вне территории образовательной организации;
- жилые дома, ;
- автомобильные дороги и тротуары.

3. На схеме обозначены:





- расположение жилых домов, зданий и сооружений;
- сеть автомобильных дорог;
- пути движения транспортных средств;
- пути движения детей в/из образовательную организацию;
- уличные (наземные – регулируемые / нерегулируемые) пешеходные переходы;
- названия улиц и нумерация домов.

Схема необходима для общего представления о районе расположения образовательной организации. На схеме обозначены наиболее частые пути движения детей от дома (от отдаленных остановок маршрутных транспортных средств) к образовательной организации и обратно.

1.2. План-схема организации дорожного движения в непосредственной близости от ОУ с размещением соответствующих технических средств, маршруты движения воспитанников и их родителей (или законных представителей) и расположение парковочных мест



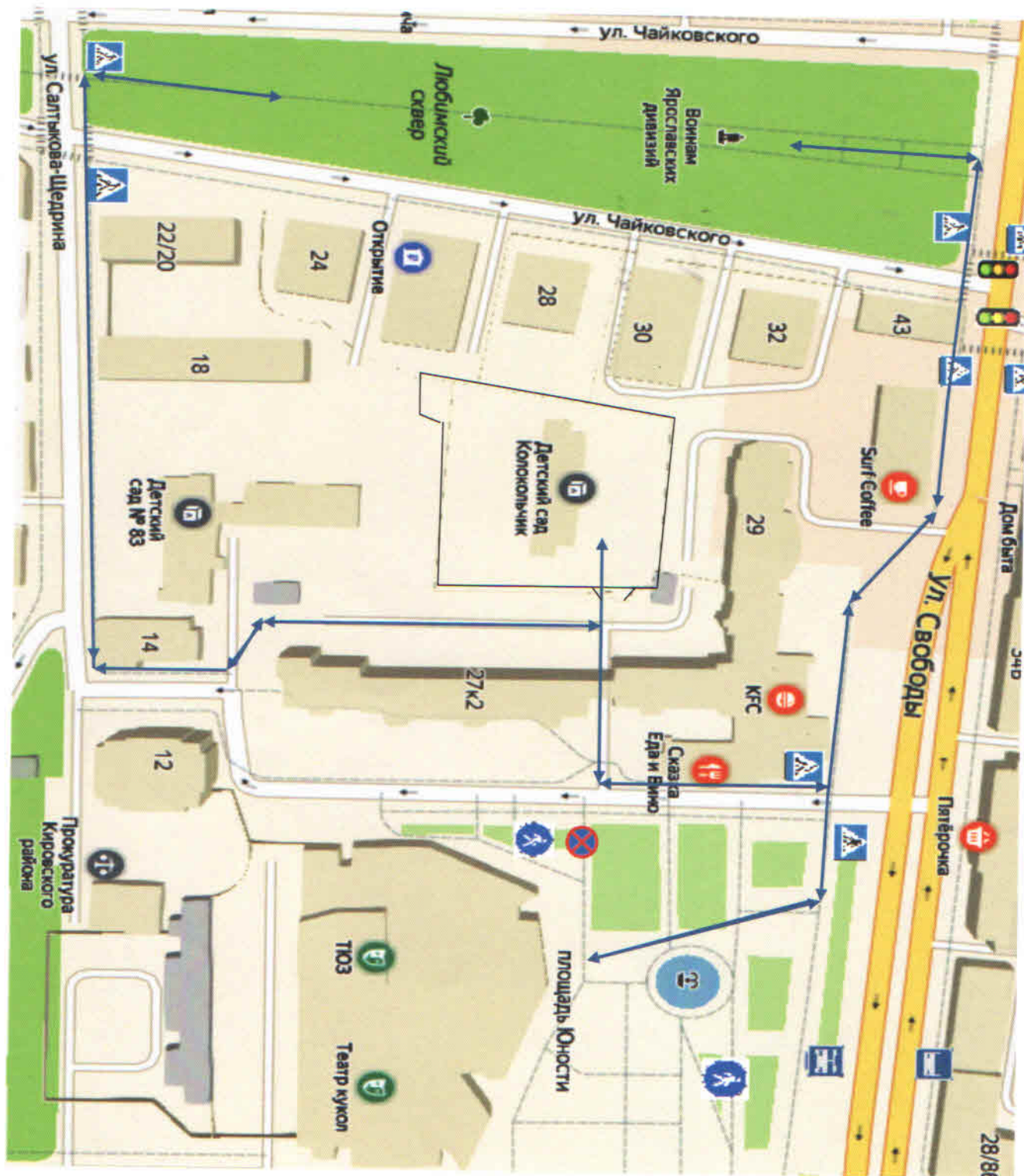
Условные обозначения:






-  - движение транспортных потоков
-  - движение детей и родителей в (из) ОУ
-  - ограждение ОУ
-  - тротуар

**Рекомендации к составлению схемы организации дорожного движения в  
непосредственной близости  
от образовательного учреждения**

1. Схема организации дорожного движения ограничена автомобильными дорогами, находящимися в непосредственной близости от образовательного учреждения.
2. На схеме обозначаются:
  - здание образовательной организации с указанием территории, принадлежащей непосредственно образовательной организации (при наличии указать ограждение территории);
  - автомобильные дороги и тротуары;
  - уличные (наземные – регулируемые/нерегулируемые) пешеходные переходы на подходах к образовательной организации;
  - дислокация существующих дорожных знаков и дорожной разметки;
  - другие технические средства организации дорожного движения;
  - направление движения транспортных средств по проезжей части;

1.3. Маршруты движения организованных групп детей от образовательного учреждения к скверу или Театру юных зрителей (ТЮЗ) им.Розова



-  - жилая застройка
-  - проезжая часть
-  - тротуар
-  - движение транспортных средств
-  - направление безопасного движения группы детей к скверу и ТЮЗу



## **Рекомендации к составлению схемы маршрутов движения организованных групп детей от образовательного учреждения к скверу и театру**

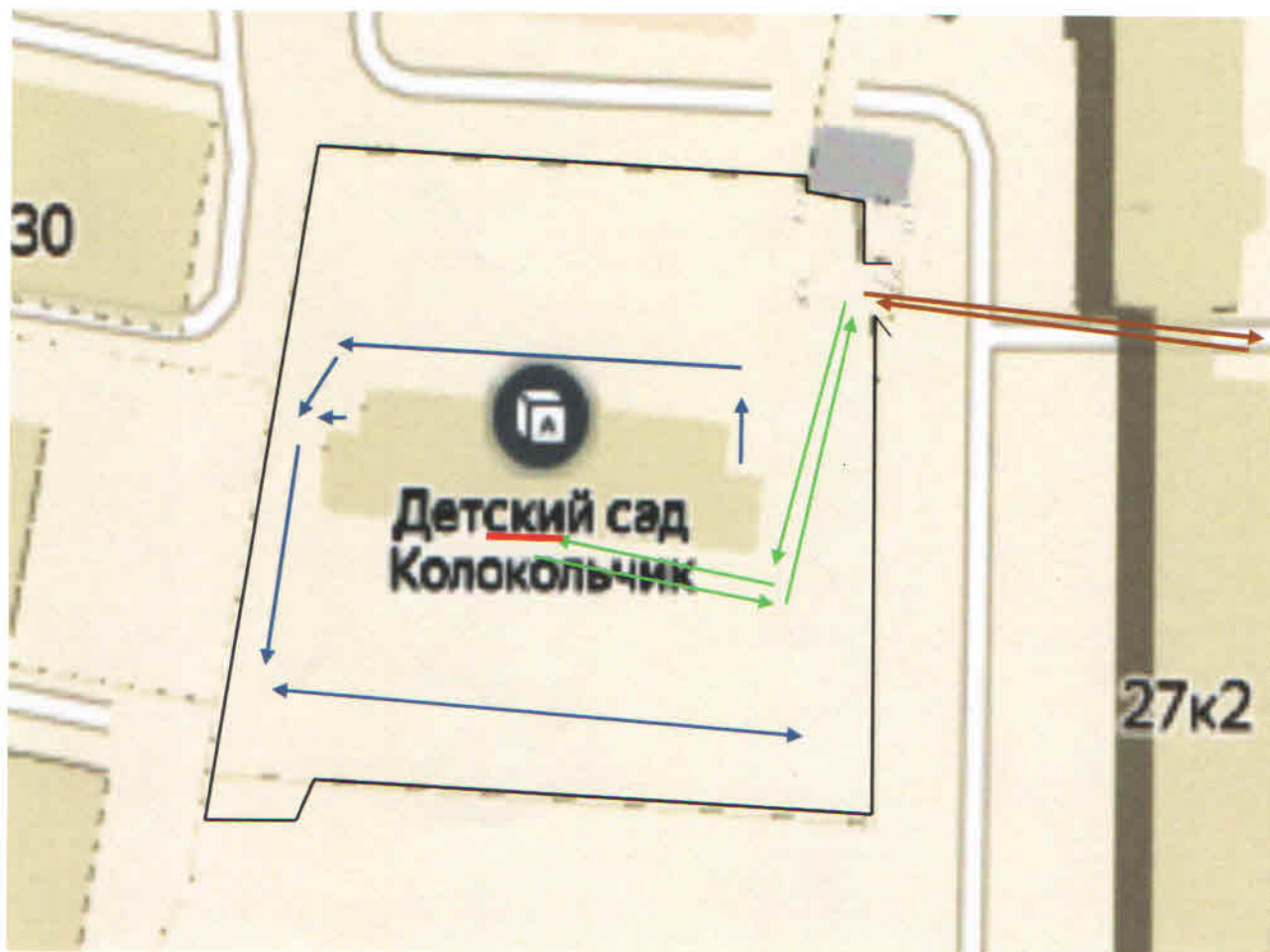
На схеме района расположения образовательного учреждения указываются безопасные маршруты движения детей от образовательного учреждения к скверу, Театру юных зрителей (ТЮЗ) и обратно.

## **Рекомендации к составлению схемы пути движения транспортных средств к местам разгрузки/погрузки и рекомендуемые безопасные пути передвижения детей по территории образовательного учреждения**


На схеме указывается примерная траектория движения транспортных средств на территории образовательного учреждения, в том числе места погрузки/разгрузки, а также безопасный маршрут движения детей во время погрузочно-разгрузочных работ.


В целях обеспечения безопасного движения детей по территории образовательного учреждения необходимо исключить пересечения путей движения детей и путей движения транспортных средств.


1.4. План-схема путей движения транспортных средств к местам погрузки/разгрузки и рекомендуемых безопасных путей передвижения воспитанников и их родителей (или законных представителей) по территории ДОУ



Условные обозначения:

Ограждение ОУ - 

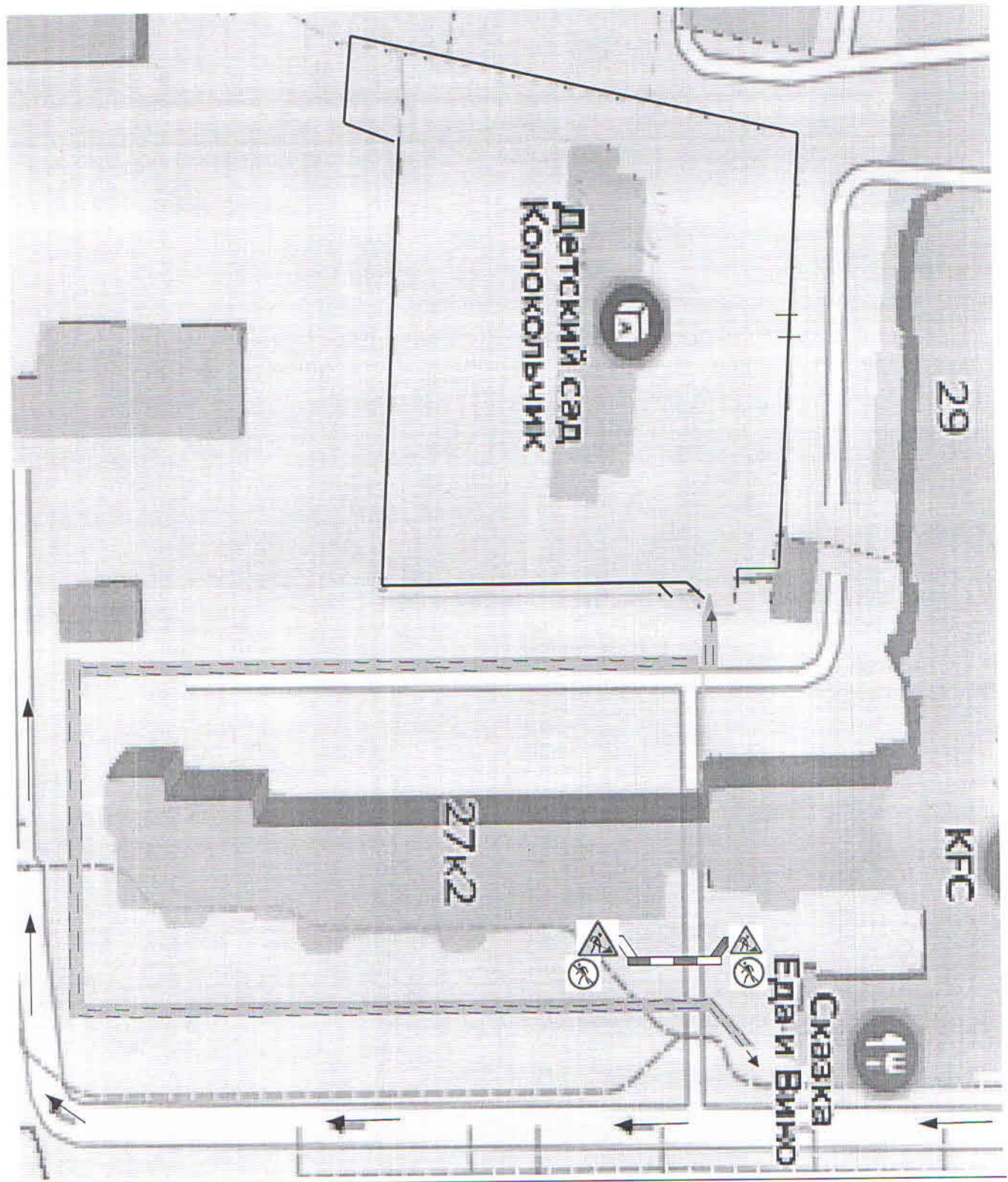
Движение грузовых транспортных средств по территории ОУ - 




Движение детей по территории ОУ - 

Въезд/выезд транспортных средств - 

Место разгрузки - 

II. План-схема пути движения транспортных средств и детей при проведении дорожных ремонтно-строительных работ вблизи ОУ



-  - Временная пешеходная дорожка
-  - Рекомендуемое направление движения пешеходного потока
-  - Направление движения транспортного потока

**Рекомендации к составлению план-схемы пути движения транспортных средств и детей при проведении дорожных ремонтно-строительных работ вблизи образовательного учреждения**

На схеме указывается место производства дорожных ремонтно-строительных работ, его обустройство дорожными знаками и ограждениями, иными техническими средствами организации дорожного движения, а также безопасный маршрут движения детей к образовательной организации с учетом изменения маршрута движения по тротуару.

На схеме обозначены:

- участок производства дорожных ремонтно-строительных работ;
- автомобильные дороги;
- тротуары;
- альтернативные пути (обходы места производства дорожных ремонтно-строительных работ пешеходами и объезды транспортными средствами);
- здание образовательного учреждения;
- ограждение территории образовательного учреждения  
(при наличии).

**Пояснительная записка  
к паспорту дорожной безопасности  
частного дошкольного образовательного учреждения**

1. Паспорт дорожной безопасности муниципального дошкольного образовательного учреждения (далее – Паспорт) предназначен для отображения информации о Частном дошкольном образовательном учреждении «Детский сад «Колокольчик» (далее – ОУ) с точки зрения обеспечения безопасности воспитанников их родителей (или законных представителей) на этапах их перемещения «дом – ОУ – дом», для использования педагогическим составом и сотрудниками Госавтоинспекции в работе по разъяснению безопасного передвижения и поведения воспитанников на улично-дорожной сети вблизи ОУ и на маршруте «ОУ – дом», для подготовки мероприятий по предупреждению детского дорожно-транспортного травматизма.

Паспорт ведется ответственным сотрудником частного дошкольного образовательного учреждения совместно с сотрудниками Центра ДиТН ПБДД ГИБДД по Ярославской области, которые оказывают помощь в разработке Паспорта, а также при внесении необходимых изменений в отдельные разделы Паспорта (схемы, перечни мероприятий по предупреждению ДТП с участием обучающихся). Сотрудники Центра ДиТН ПБДД ГИБДД по Ярославской области в рамках консультаций предоставляют образовательным учреждениям предварительно проработанную (с обозначением пешеходных переходов, дорожных знаков и др.) план-схему района расположения ЧДОУ. Полученная схема дорабатывается, обозначаются пути движения транспортных средств, воспитанников их родителей (или законных представителей) в/из образовательного учреждения, и переносятся в Паспорт ответственными сотрудниками дошкольных образовательных учреждений.

Оригинал Паспорта хранится в ОУ, копия - в контрольно-наблюдательном деле в Центре ДиТН ПБДД ГИБДД по Ярославской области.